




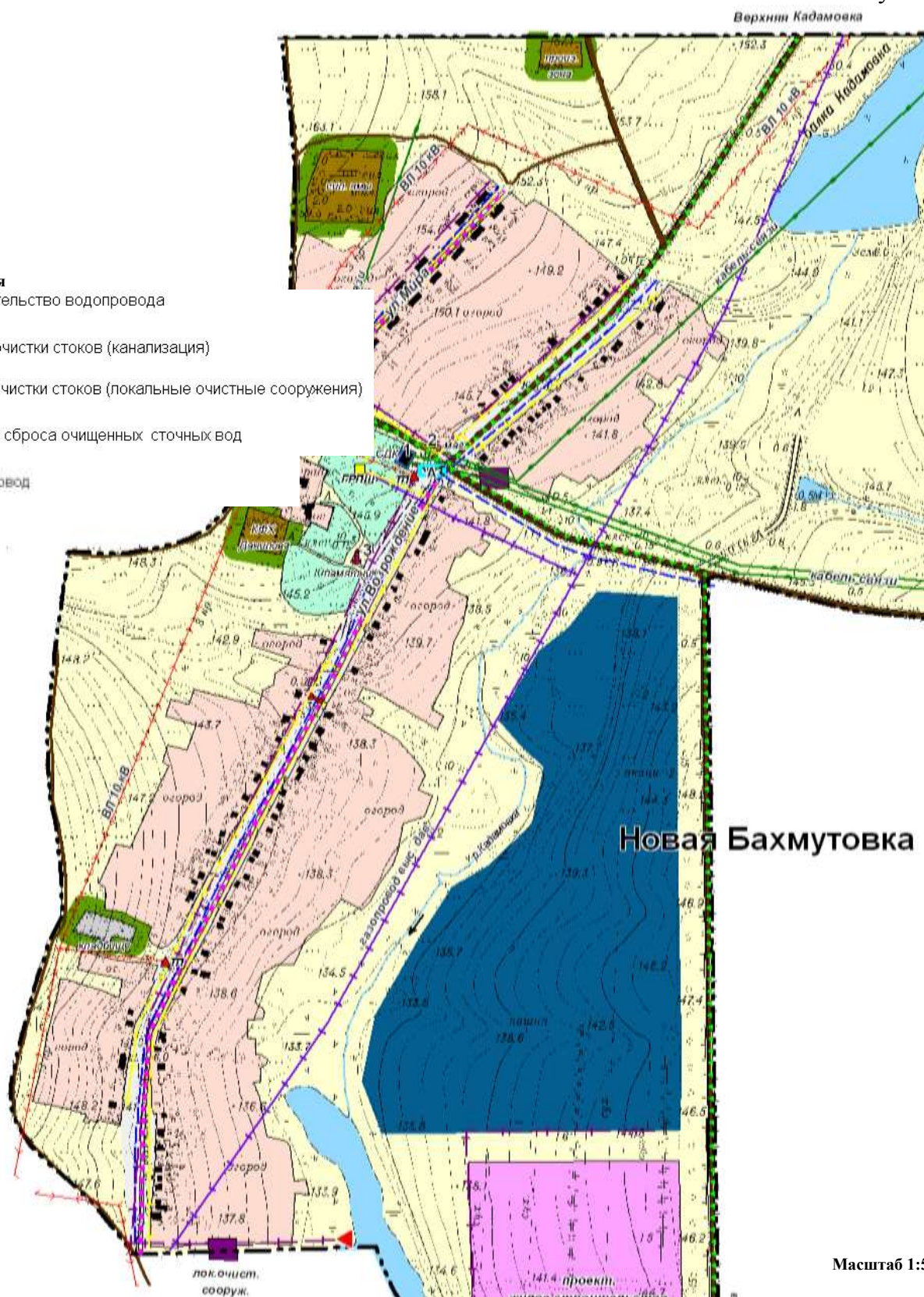




# Приложение 18 Схема планируемого водоснабжения и водоотведения х. Новая Бахмутовка

## Условные обозначения

-  - строительство водопровода
-  - зона очистки стоков (канализация)
-  - зона очистки стоков (локальные очистные сооружения)
-  - место сброса очищенных сточных вод
-  - водопровод



Масштаб 1:5000